HLAVNÉ MESTO SLOVENSKEJ REPUBLIKY BRATISLAVA

Primaciálne nám. 1, P. O. Box 192, 814 99 Bratislava 1

Všeobecne záväzné nariadenie
hlavného mesta Slovenskej republiky Bratislavy č. 10/2016
o určení názvov novovzniknutých ulíc v mestských častiach
Bratislava - Ružinov, Bratislava - Devín, Bratislava - Záhorská Bystrica, Bratislava - Petržalka, Bratislava – Vajnory a Bratislava - Karlova Ves

schválené
uznesením Mestského zastupiteľstva hlavného mesta
Slovenskej republiky Bratislavy
č. 635/2016 zo dňa 27. októbra 2016
a
v y v e s e n é

na úradnej tabuli
hlavného mesta Slovenskej republiky Bratislavy
a
zverejnené na internetovej stránke hlavného mesta
www.bratislava.sk

v dňoch od 15. novembra 2016 do 30. novembra 2016.

Mgr. Martin Maruška, v.r.
riaditeľ magistrátu

Bc. Mária Bátorová, v.r.
poverená vedením oddelenia vnútornej správy

Bratislava 14. novembra 2016

Všeobecne záväzné nariadenie
hlavného mesta Slovenskej republiky Bratislavy

č. 10/2016
z 27. októbra 2016

o určení názvov novovzniknutých ulíc v mestských častiach Bratislava - Ružinov, Bratislava - Devín, Bratislava - Záhorská Bystrica, Bratislava - Petržalka, Bratislava – Vajnory a Bratislava - Karlova Ves

Mestské zastupiteľstvo hlavného mesta Slovenskej republiky Bratislavy podľa § 2b zákona Slovenskej národnej rady č. 369/1990 Zb. o obecnom zriadení v znení zákona č. 453/2001 Z. z., § 6a ods. 2 písm. 1) zákona Slovenskej národnej rady č. 377/1990 Zb. o hlavnom meste Slovenskej republiky Bratislave v znení zákona č. 535/2008 Z. z. a čl. 7 ods. 6 písm. x) Štatútu hlavného mesta Slovenskej republiky Bratislavy v znení neskorších predpisov sa uznieslo:

§ 1
Úvodné ustanovenie

(1) Toto všeobecne záväzné nariadenie hlavného mesta Slovenskej republiky Bratislavy (ďalej len „nariadenie“) určuje názvy novovzniknutých ulíc, ktoré vznikli výstavbou pozemných komunikácií v mestských častiach Bratislava - Ružinov, Bratislava - Devín, Bratislava - Záhorská Bystrica, Bratislava - Petržalka, Bratislava – Vajnory a Bratislava - Karlova Ves.

(2) Navrhované názvy ulíc boli schválené Miestnym zastupiteľstvom mestskej časti Bratislava - Ružinov uznesením č. 97/VII/2015 zo dňa 23.06.2015, Miestnym zastupiteľstvom mestskej časti Bratislava - Devín uznesením č. 33/2015 zo dňa 22.06.2015, Miestnym zastupiteľstvom mestskej časti Bratislava - Záhorská Bystrica uznesením č. 57/2015 zo dňa 29.6.2015, Miestnym zastupiteľstvom mestskej časti Bratislava - Petržalka uznesením č. 148/2015 zo dňa 1.12.2015, Miestnym zastupiteľstvom mestskej časti Bratislava - Vajnory uznesením č. 107/2015 zo dňa 14.10.2015, Miestnym zastupiteľstvom mestskej časti Bratislava - Karlova Ves uznesením č. 174/2016 zo dňa 16.02.2016 a uznesením č. 151/2015 zo dňa 15.12.2015.

§ 2
Určenie názvov ulíc

(1) V mestskej časti Bratislava-Ružinov sa pre novovzniknutú ulicu určuje názov „Pri letisku“.

(2) V mestskej časti Bratislava-Devín sa pre novovzniknuté ulice určujú názvy:

a) v lokalite „Záhrady“:
1. Pri lesostepi,
2. Pri parku,
3. Kamenná,
4. Ostricová,
5. Halštatská,

b) v lokalite na súkromnej komunikácií
1. Nad záhradami

(3) V mestskej časti Bratislava-Záhorská Bystrica sa pre novovznikuté ulice určujú názvy:

a) Chvojnícka,

b) Rudavská.

(4) V mestskej časti Bratislava-Petržalka sa pre novovznikuté ulice určujú názvy:

a) v lokalite Južné mesto zóna „B“:
1. Zuzany Chalupovej,
2. Jána Lajčáka,
3. Andreja Hadíka.

b) v lokalite Južné mesto zóna „C“:
1. Oranžová,
2. Béžová.

(5) V mestskej časti Bratislava-Vajnory sa pre novovznikuté ulice určujú názvy:

a) Pračanská,

b) Uhliská,

c) Nové Šuty.

(6) V mestskej časti Bratislava-Karlova Ves sa pre novovznikuté ulice určujú názvy:

a) v lokalite Staré Grunty-obytný súbor Slnečnice:
1. Ulica Rudolfa Mocka
2. Ulica Milana Kolibiara

b) v lokalite Sitina-časť nad ulicami Pod lesom a Na sitine:
1. Zlatohríbová ulica,
2. Pôvabnicová ulica,
3. Dubáková ulica.

c) v lokalite Sitina – Staré Grunty severozápadným smerom:
1. Plávková ulica.

§ 3
Spoločné ustanovenia

Presné vymedzenie ulíc, ktorých názvy sú určené v § 2, je znázornené v situačných plánoch č. 1 až č. 8, ktoré tvoria prílohu tohto nariadenia.

Označenie ulíc určených týmto nariadením vykoná na vlastné náklady hlavné mesto Slovenskej republiky Bratislava.

Hlavné mesto Slovenskej republiky Bratislava zapíše názvy ulíc určených týmto nariadením do evidencie názvov ulíc.

§ 4
Účinnosť

Toto nariadenie nadobúda účinnosť 1.decembra 2016.

JUDr. Ivo Nesrovnal, v.r.
primátor

Situačný plán č.1 (príloha k VZN10/2016)

pomenovanie ulice "Ulica Pri letisku"

Mestská časť Bratislava - Ružinov

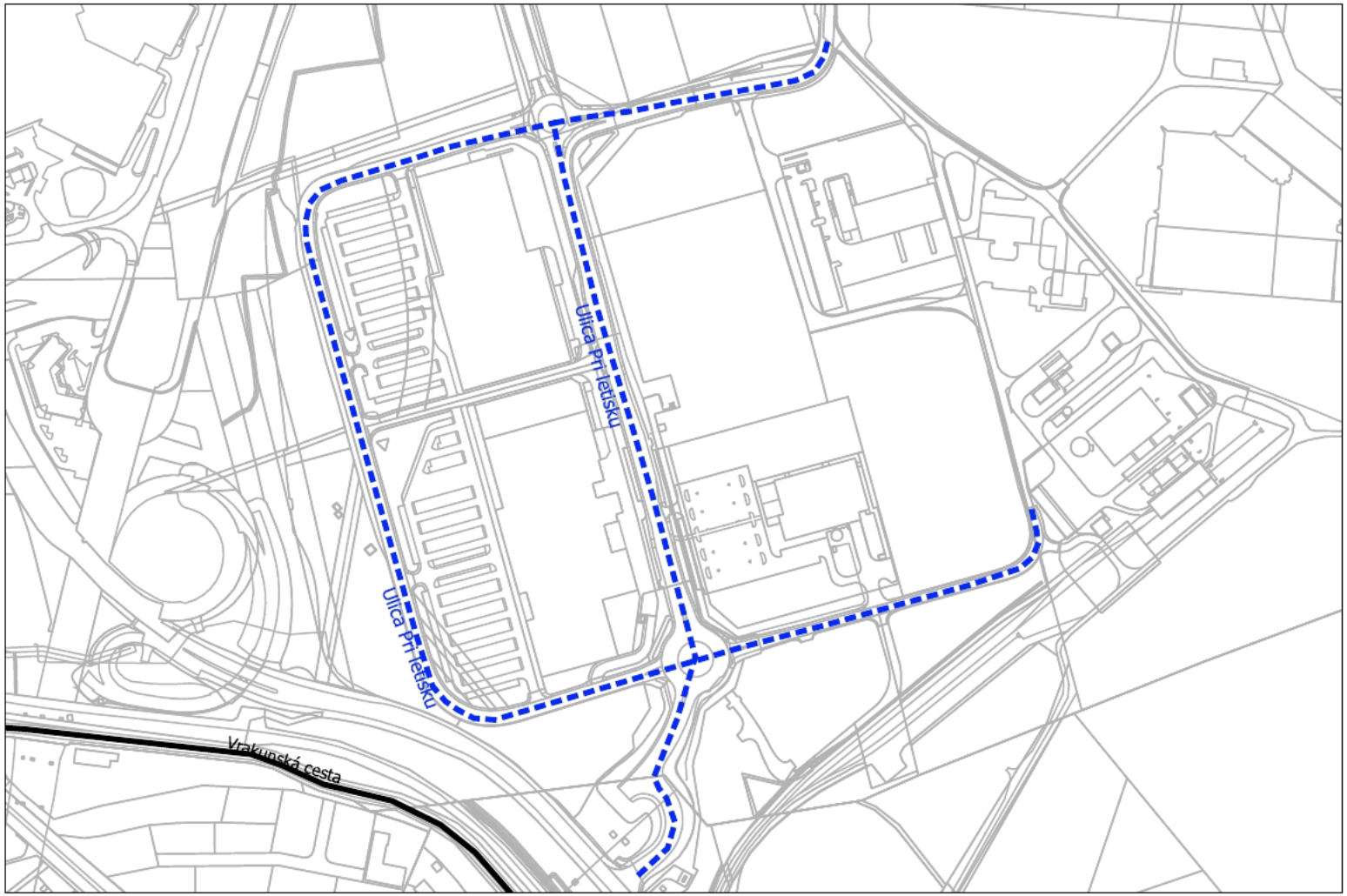

Informačnýný systém katastra nehnuteľností (C) Úrad geodézie, kartografie a katastra Slovenskej republiky, 2016
Lokalizačný uličný systém (C) Hlavné mesto SR Bratislava, 2016
Vyhotovil: Oddelenie informačných technológií, máj 2016

Situačný plán č.2 (príloha k VZN10/2016)

pomenovanie ulíc "Ulica Nad záhradami, Halštatská ulica, Ulica Pri parku, Ostricová ulica, Kamenná ulica, Ulica Pri lesostepi"

Mestská časť Bratislava - Devín

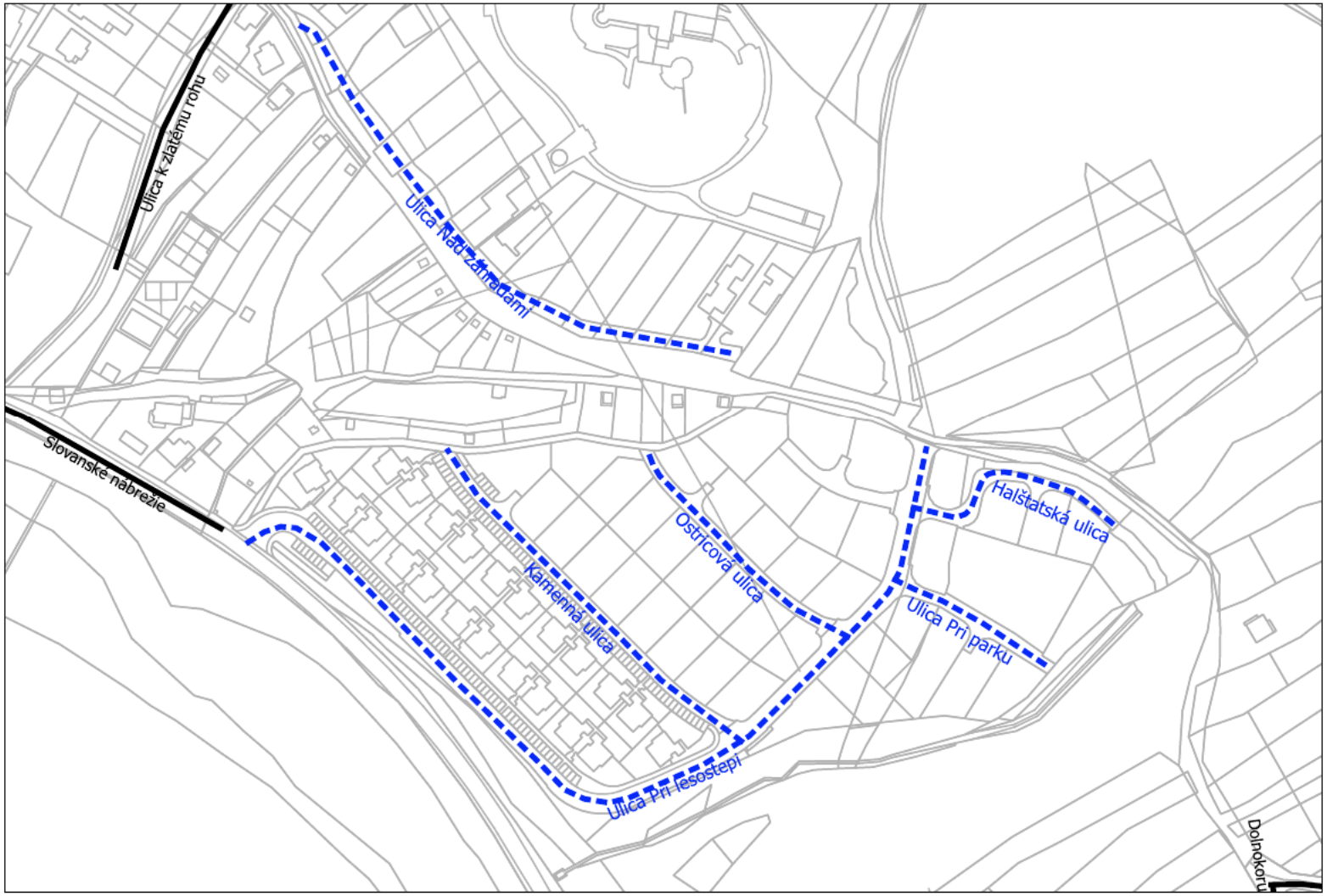

Informačnýný systém katastra nehnuteľností (C) Úrad geodézie, kartografie a katastra Slovenskej republiky, 2016
Lokalizačný uličný systém (C) Hlavné mesto SR Bratislava, 2016
Vyhotovil: Oddelenie informačných technológií, máj 2016

Situačný plán č.3 (príloha k VZN10/2016)

pomenovanie ulíc "Chvojnická ulica, Rudavská ulica"

Mestská časť Bratislava - Záhorská Bystrica

Informačnýný systém katastra nehnuteľností (C) Úrad geodézie, kartografie a katastra Slovenskej republiky, 2016
Lokalizačný uličný systém (C) Hlavné mesto SR Bratislava, 2016
Vyhotovil: Oddelenie informačných technológií, máj 2016

Situačný plán č.4 (príloha k VZN10/2016)

pomenovanie ulíc "Béžová ulica, Oranžová ulica"

Mestská časť Bratislava - Petržalka

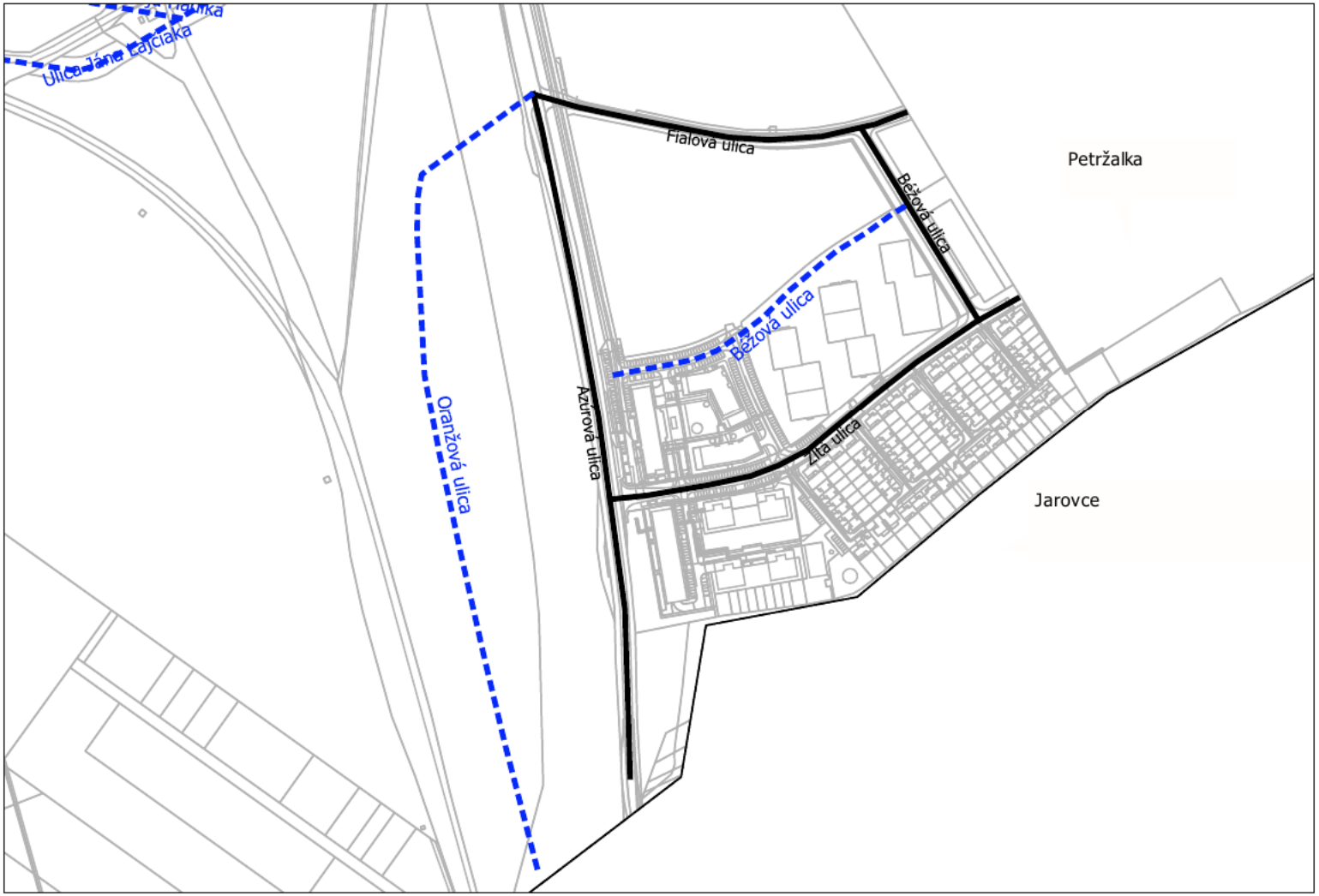

Informačnýný systém katastra nehnuteľností (C) Úrad geodézie, kartografie a katastra Slovenskej republiky, 2016
Lokalizačný uličný systém (C) Hlavné mesto SR Bratislava, 2016
Vyhotovil: Oddelenie informačných technológií, máj 2016

Situačný plán č.5 (príloha k VZN10/2016)

pomenovanie ulíc "Ulica Zuzany Chalupovej, Ulica Andreja Hadíka, Ulica Jána Lajčiaka"

Mestská časť Bratislava - Petržalka

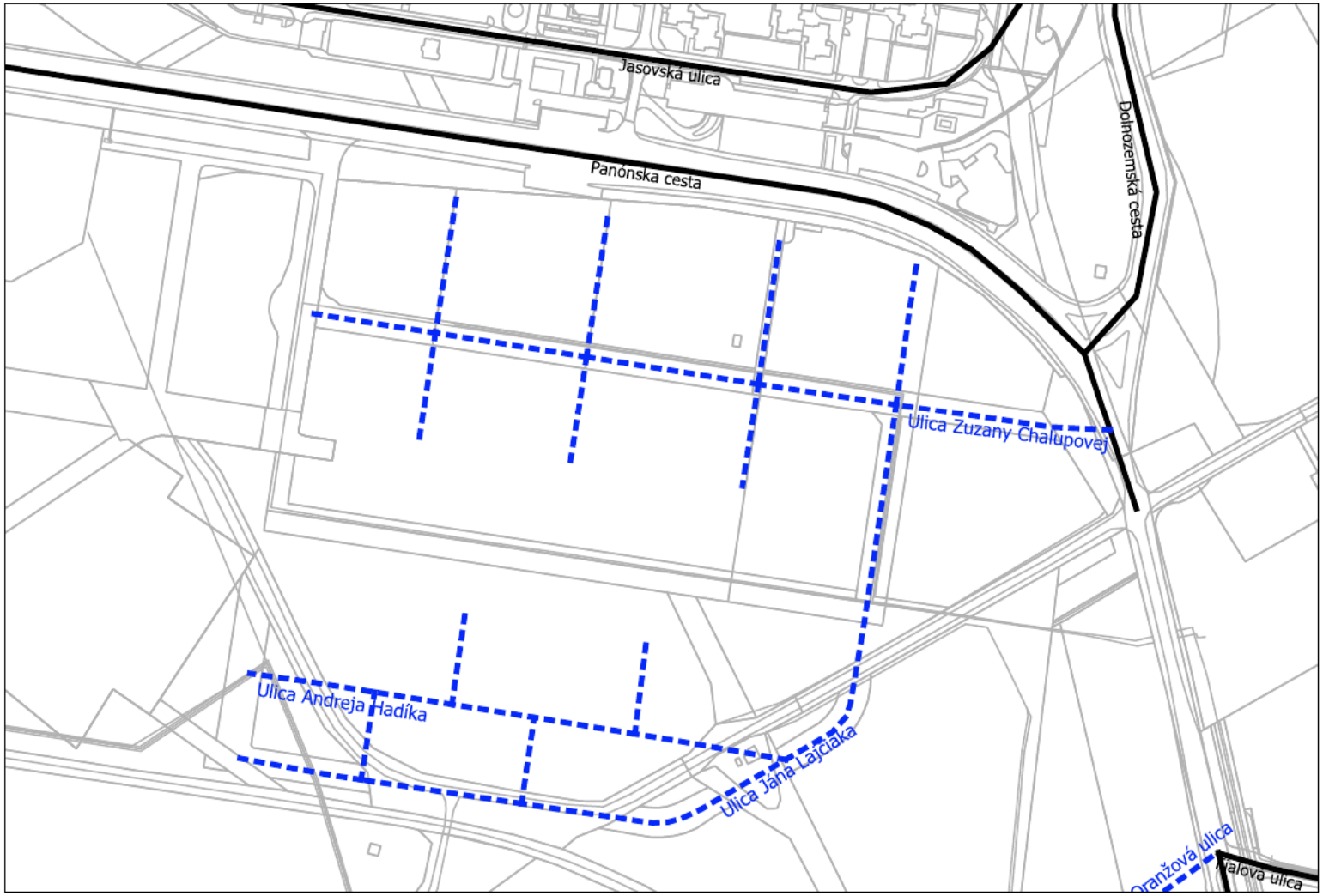

Informačnýný systém katastra nehnuteľností (C) Úrad geodézie, kartografie a katastra Slovenskej republiky, 2016
Lokalizačný uličný systém (C) Hlavné mesto SR Bratislava, 2016
Vyhotovil: Oddelenie informačných technológií, máj 2016

Situačný plán č.6 (príloha k VZN10/2016)

pomenovanie ulíc "Pračanská ulica, Uhliská ulica, Ulica Nové Šuty"

Mestská časť Bratislava - Vajnory

Informačnýný systém katastra nehnuteľností (C) Úrad geodézie, kartografie a katastra Slovenskej republiky, 2016
Lokalizačný uličný systém (C) Hlavné mesto SR Bratislava, 2016
Vyhotovil: Oddelenie informačných technológií, máj 2016

Situačný plán č.7 (príloha k VZN10/2016)

pomenovanie ulíc "Ulica Rudolfa Mocka, Ulica Milana Kolibiara"

Mestská časť Bratislava - Karlova Ves

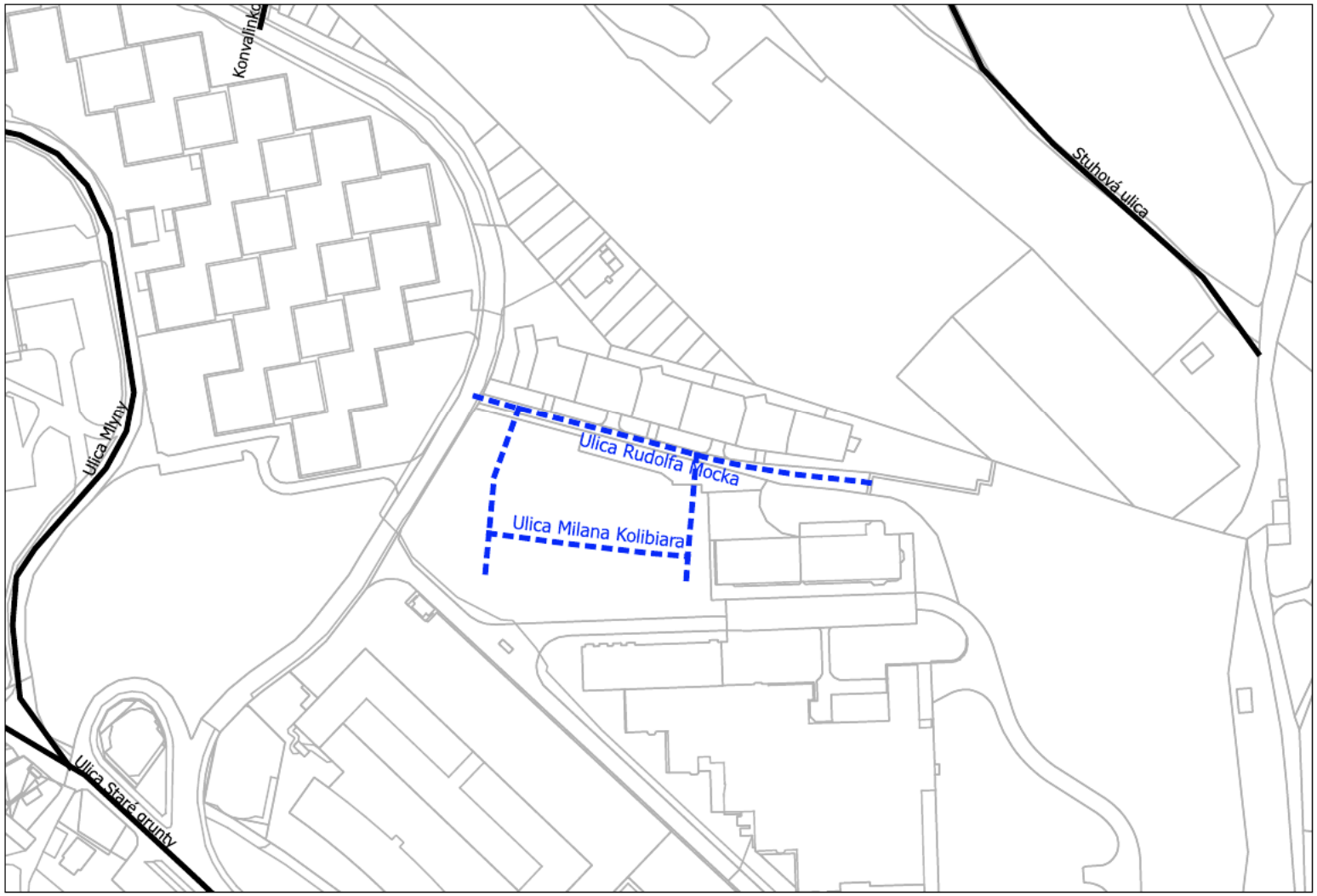

Informačnýný systém katastra nehnuteľností (C) Úrad geodézie, kartografie a katastra Slovenskej republiky, 2016
Lokalizačný uličný systém (C) Hlavné mesto SR Bratislava, 2016
Vyhotovil: Oddelenie informačných technológií, máj 2016

Situačný plán č.8 (príloha k VZN10/2016)

pomenovanie ulíc "Plávková ulica, Zlatohríbová ulica, Dubáková ulica, Pôvabnicová ulica"

Mestská časť Bratislava - Karlova Ves

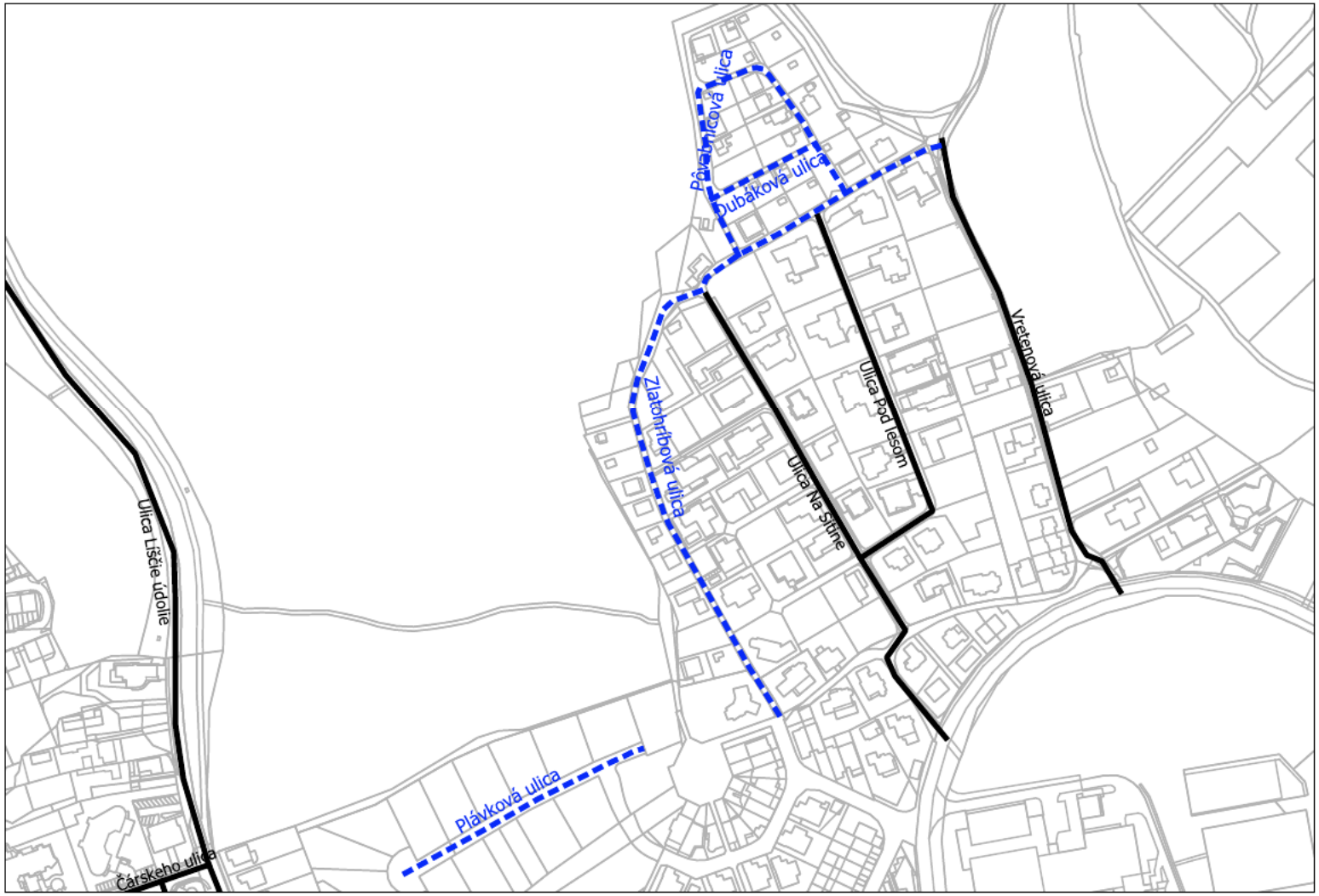

Informačnýný systém katastra nehnuteľností (C) Úrad geodézie, kartografie a katastra Slovenskej republiky, 2016
Lokalizačný uličný systém (C) Hlavné mesto SR Bratislava, 2016
Vyhotovil: Oddelenie informačných technológií, máj 2016